

POZNÁMKY:

- ZKOSENÍ VŠECH HRAN PODLOŽSKOVÉ BLOKU 20x20 mm
- KRYTÍ PRO VNĚJŠÍ POVRCH:
  - MINIMÁLNÍ KRYTÍ cmin = 40 mm
  - JMENOVITÉ KRYTÍ cnom = 50 mm
- NA HORNÍ PLOŠE ÚLOŽNÉHO PRAHU BUDE UMÍSTĚNO JISKŘIŠTĚ (KOTEVNÍ POUZDRO M16 NEREZOVÉ) - OD JISKŘIŠTĚ BUDE KE KOTEVNÍM TYČÍM BUDE VEDEN ZEMNÍCÍ DRÁT
- ZEMNÍCÍ DRÁT BUDE VEDEN OD KOTEVNÍCH TYČÍ TAKÉ PŘES PRACOVNÍ SPÁRU DRÁKU
- ZÁVĚRNÉ ZÍDKY DO ŘÍMSY ROZŇÁŠECÍ DESKY
- TVAR A VÝŠKA LOŽISKOVÝCH BLOKŮ BUDE UPRAVENA NA ZÁKLADĚ REÁLNĚ OSAZOVANÝCH LOŽISEK

MATERIÁLY

BETONY DLE ČSN 206+A2:

ŽB ÚLOŽNÝ PRAH, PODLOŽSKOVÉ BLOKY C35/45 - XC4, XD1, XF3 (XF2) - CI 0,40 - Dmax22 - S3, MAX. PRŮSAK 20 mm DLE ČSN EN 12 390-8


VÝTUŽ:



BETONÁŘSKÁ VÝTUŽ B500B  
KRYTÍ NOM./MIN. 50/40 mm

KUBATURY:

ÚLOŽNÝ PRAH 28,3 m3  
KOTEVNÍ POUZDRA M16 1 ks

Jiná ověření:				Paré:	
				Razítko oprávněné osoby:	
				Podpis:	
				Datum:	
Revize:	Datum:	Popis:		Kontroloval:	
000	21.06.2024	Definitivní odevzdání po připomínkách		Ing. Martin Vlasák	

Stavebník/Investor:	<b>Správa železnic, státní organizace</b>	
Adresa:	<b>Dlážděná 1003/7, 110 00 Praha 1</b>	
Zástupce investora:	<b>Stavební správa západ</b>	
Adresa:	<b>Ke Štvanici 656/3, 186 00 Praha 8</b>	

Zhotovitel díla:	<b>SUDOP PRAHA a.s.</b>	
Adresa:	Olšanská 1a, 130 00 Praha 3	
Kontakt:	T: +420 605 229 020 E: praha@sudop.cz	
Zhotovitel části/objektu:	<b>SAGASTA s.r.o.</b>	
Adresa:	Novodvorská 1010/14, 142 00, Praha 4 - Lhotka	
Kontakt:	T: +420 261 344 100 E: info@sagasta.cz	
Hlavní projektant (HIP):	<b>Ing. Martin Vlasák</b>	
Specialista:	<b>Ing. Dávid Kuczik</b>	

Název stavby/akce:	<b>Rekonstrukce mostu v km 1.279 trati Tábor - Bechyně</b>	Označení investora: <b>S631900270</b>
Název části:	Mosty, propustky, zdi	Zakázka: <b>21-146/209</b>
Název objektu/díle části:	<b>Železniční most přes Lužnici ev. km 1,279</b>	Označení části: <b>D.2.1.4</b>
Název přílohy:	Výkres tvaru - úložný prah pilíře P1	Označení objektu/komplexu: <b>SO 01-20-01</b>
Název díle části přílohy:		Číslo přílohy (typ/pořadí): <b>212</b>
Odpovědný projektant:	Zpracovatel přílohy: Serhii Hryshko	Stupeň dokumentace: <b>PDPS</b>
Ing. Martin Vlasák	Měřítka: 1:50,10 Formáty: 4 x A4	Smluvní datum zpracování: <b>21.12.2023</b>
Kraj: Jihočeský	Katastrální území: Čelkovice, Tábor	
	TUDU: 1821 02	

Stupeň dokumentace: Část:	Objekt:	Příloha:	Revize:
S 6 3 1 9 0 0 2 7 0	P 0 1 S 0 2 1 0 4	S 0 0 1 2 0 0 1	X X 1 2 1 2 0 0 0

DOKUMENT LZE UŽÍVAT POUZE VE SMYSLU PŘÍSLUŠNÉ SMLUVY O DÍLO, ŽÁDNÁ JEHO ČÁST NEMŮŽE BYT DLE ZÁKONA Č.121/2000 Sb. KOPÍROVÁNA NEBO JINÝM ZPŮSOBEM ROZŠÍŘOVÁNA BEZ SOUHLASU SUDOP PRAHA a.s.